

Revision Nutzungsplanung

Kernzonenplan Waltalingen

Ergänzungsplan Nr. 1 / 1:1'000

Festsetzung durch die Gemeindeversammlung am 26. August 2014

Für die Gemeindeversammlung:

Der Präsident:

Die Schreiberin:

M. Zuber

K. Straub

Genehmigung durch die Baudirektion am 18. Juni 2015

Für die Baudirektion:









M. Kägi

In Kraft getreten am 24.2.2018






Suter • von Känel • Wild • AG
Siedlung Landschaft Verkehr Umwelt
Föhnliuckstrasse 30 8005 Zürich skw.ch
Tel. +41 (0)44 315 13 90 info@skw.ch

31076 - 5.1.2018

Verbindlicher Inhalt

-  Abgrenzung Kernzone
-  Prägende oder strukturbildende Gebäude
-  Prägende Firstrichtungen
-  Wichtige Freiräume
-  Ausgeprägte Platz- / Strassenräume
-  Wichtige Begrenzung von Strassen-, Platz- und Freiräumen (prägende Fassaden)
-  Markante Bäume
-  Markante Brunnen

Informativer Inhalt

-  Bestehende Gebäude
-  Formelle Schutzobjekte
-  Historischer Garten (gemäss ICOMOS)
-  Rebberg
-  Ortsbildschutzperimeter

