

Revision Nutzungsplanung

Kernzonenplan Guntalingen

Ergänzungsplan Nr.2 / 1:1'000

Festsetzung durch die Gemeindeversammlung am 26. August 2014

Für die Gemeindeversammlung:

Der Präsident: Die Schreiberin:

M. Zuber

K. Straub

Genehmigung durch die Baudirektion am 18. Juni 2015









Für die Baudirektion: M. Kägi

In Kraft getreten am 24.2.2018






Suter • von Känel • Wild • AG
Siedlung Landschaft Verkehr Umwelt
Förlibuckstrasse 30 8005 Zürich skw.ch
Tel. +41 (0)44 315 13 90 info@skw.ch

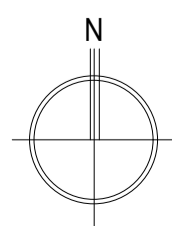
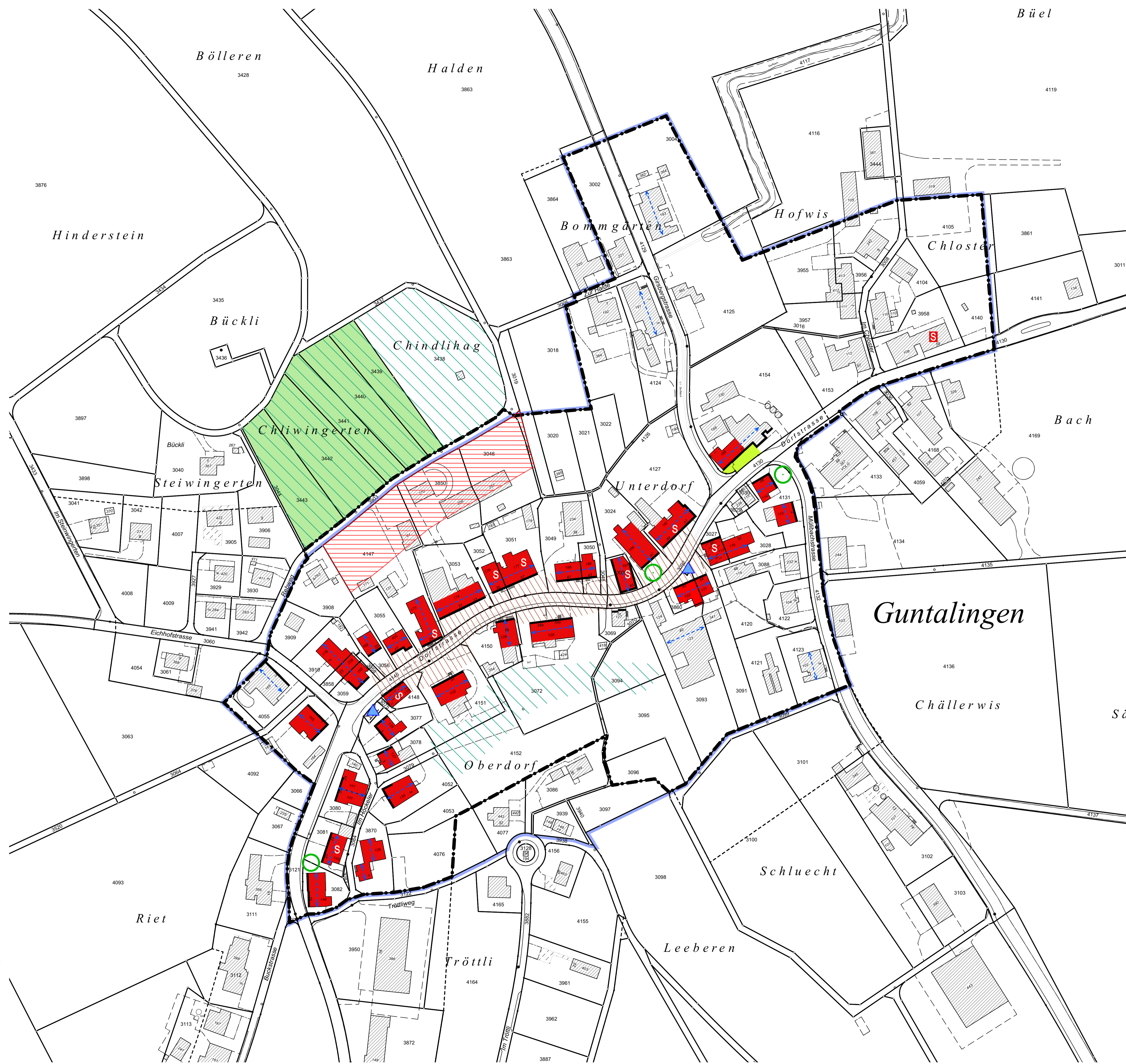
31076 - 5.1.2018

Verbindlicher Inhalt

-  Abgrenzung Kernzone
-  Prägende oder strukturbildende Gebäude
-  Prägende Firstrichtungen
-  Wichtige Freiräume
-  Ausgeprägte Platz- / Strassenräume
-  Wichtige Begrenzung von Strassen-, Platz- und Freiräumen (prägende Fassaden)
-  Markante Bäume
-  Markante Brunnen

Informativer Inhalt

-  Bestehende Gebäude
-  Formelle Schutzobjekte
-  Historischer Garten (gemäss ICOMOS)
-  Rebberg
-  Ortsbildschutzperimeter



0 10 20 50 m