


KANTON ZÜRICH

GEMEINDE UNTERSTAMMHEIM

# ERGÄNZUNGSPLAN KERNZONE I

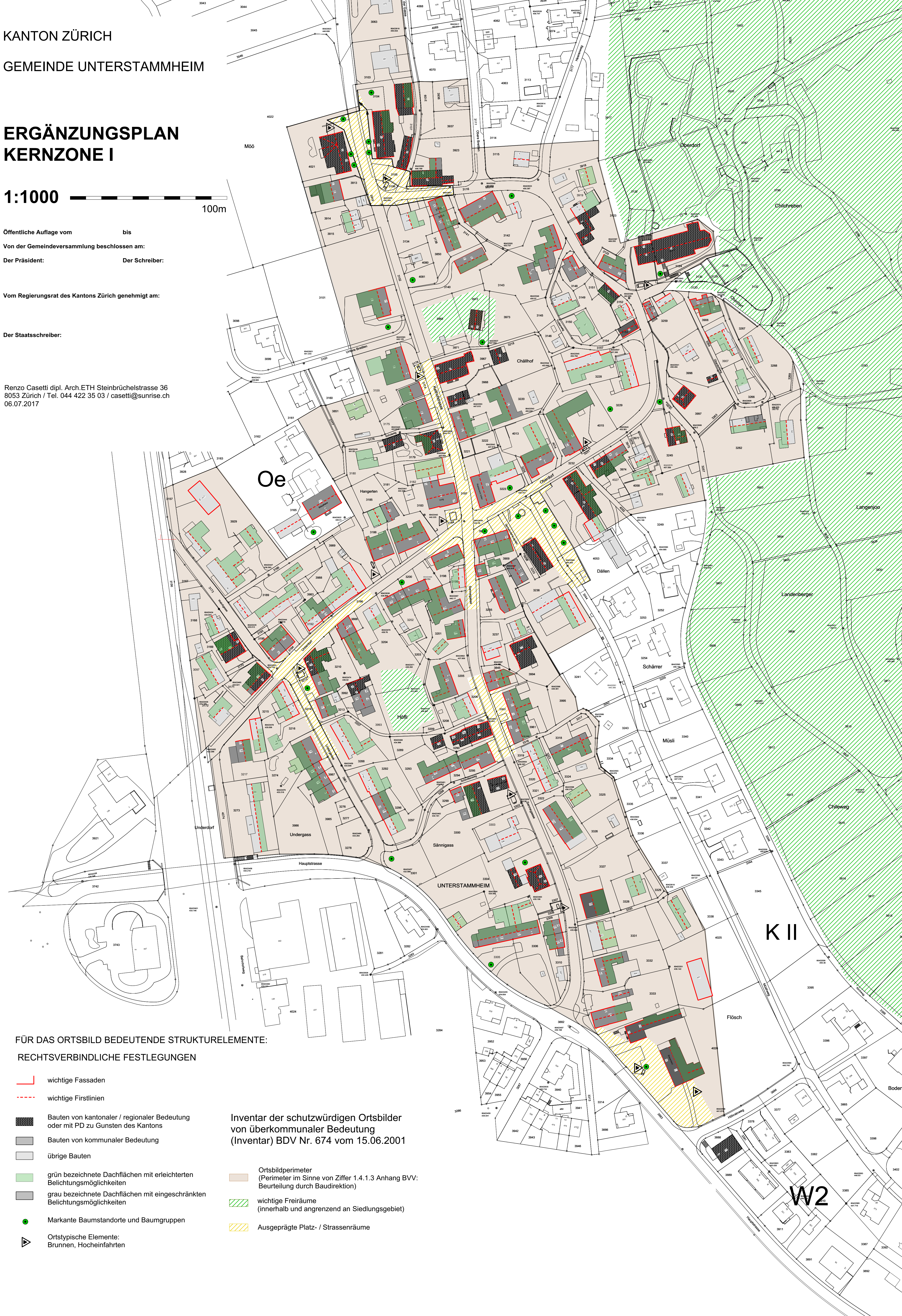
1:1000  100m

Öffentliche Auflage vom bis  
Von der Gemeindeversammlung beschlossen am:  
Der Präsident: Der Schreiber:










Vom Regierungsrat des Kantons Zürich genehmigt am:

Der Staatsschreiber:




Renzo Casetti dipl. Arch.ETH Steinbrüchelstrasse 36  
8053 Zürich / Tel. 044 422 35 03 / casetti@sunrise.ch  
06.07.2017



## FÜR DAS ORTSBILD BEDEUTENDE STRUKTURELEMENTE: RECHTSVERBINDLICHE FESTLEGUNGEN

-  wichtige Fassaden
-  wichtige Firstlinien
-  Bauten von kantonaler / regionaler Bedeutung oder mit PD zu Gunsten des Kantons
-  Bauten von kommunaler Bedeutung
-  übrige Bauten
-  grün bezeichnete Dachflächen mit erleichterten Belichtungsmöglichkeiten
-  grau bezeichnete Dachflächen mit eingeschränkten Belichtungsmöglichkeiten
-  Markante Baumstandorte und Baumgruppen
-  Ortstypische Elemente: Brunnen, Hocheinfahrten

## Inventory of worthy place images of supra-communal significance (Inventory) BDV Nr. 674 vom 15.06.2001

-  Ortsbildperimeter (Perimeter im Sinne von Ziffer 1.4.1.3 Anhang BVV: Beurteilung durch Baudirektion)
-  wichtige Freiräume (innerhalb und angrenzend an Siedlungsgebiet)
-  Ausgeprägte Platz- / Strassenräume